

Route nach "Loc. Le Basse"

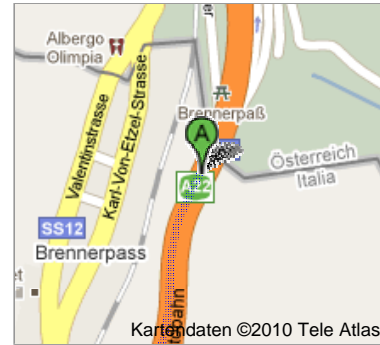
Via Nazionale/SS12

147 km – ca. 1 Stunde, 32 Minuten

Nach "Loc. Le Basse" Mattarello fahren Sie weiter mit die zweite Karte bis zu Strecke.

"Brenner Italien" A22

1. Richtung **Südwest** auf **A22**
Gebührenpflichtige Straße
Ca. 1 Stunde, 19 Minuten



136 km weiter
gesamt 136 km

2. Die Ausfahrt **Trento Centro** nehmen
Gebührenpflichtige Straße
Ca. 2 Minuten

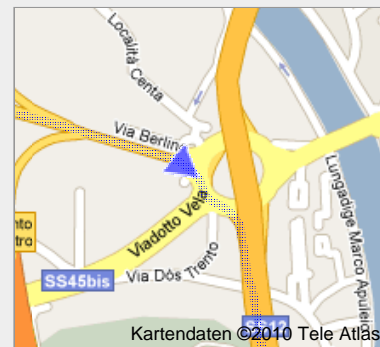


1,1 km weiter
gesamt 137 km

3. Geradeaus

53 m weiter
gesamt 137 km

4. Im Kreisverkehr **zweite** Ausfahrt **SS12** Richtung **Verona/Rovereto/SS349/Vicenza/Modena** nehmen



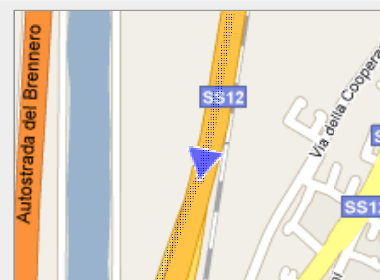
0,2 km weiter
gesamt 138 km

5. Auf **SS12**
Ca. 7 Minuten



7,6 km weiter
gesamt 145 km

6. Ausfahrt Richtung **Mattarello/Aldeno**



0,2 km weiter
gesamt 145 km



7. Bei **Via della Stazione/SP21 links** abbiegen
Ca. 1 Minute.



0,2 km weiter
gesamt 146 km



8. Bei **Via Nazionale/SS12 rechts** abbiegen
Das Ziel befindet sich rechts
Ca. 2 Minuten



1,0 km weiter
gesamt 147 km



"Loc. Le Basse"
Via Nazionale/SS12

Diese Route dient nur zu Planungszwecken. Es ist möglich, dass die Verkehrsverhältnisse aufgrund von Baustellen, Verkehr, Wetter oder anderen Ereignissen von den in der Karte dargestellten Suchergebnissen abweichen können. Sie sollten daher Ihre Route entsprechend planen. Sie müssen alle Zeichen oder Hinweise bezüglich Ihrer Route beachten.

Kartendaten ©2010 Tele Atlas